

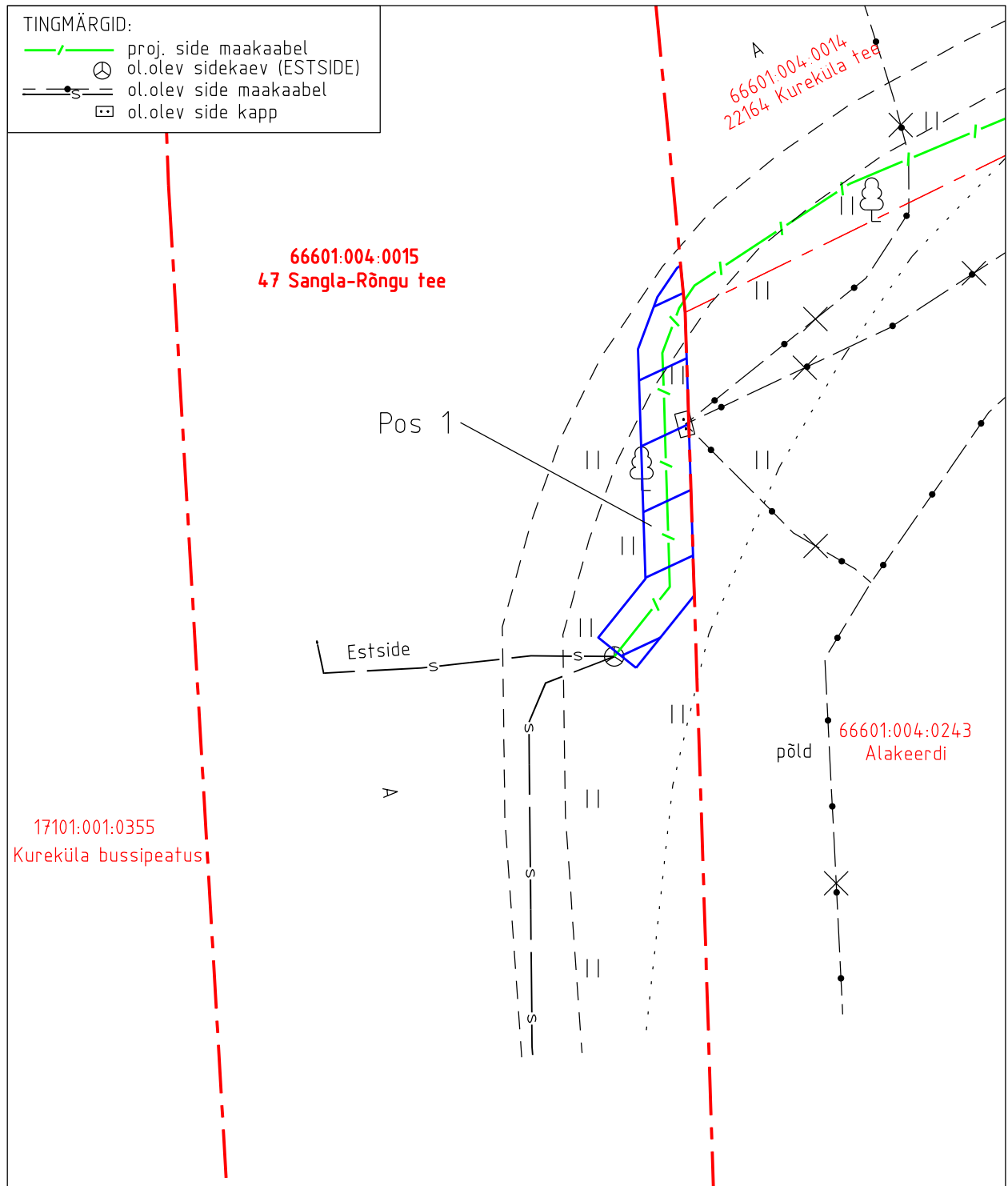
Isikliku kasutusõiguse ala plaan

Kinnistu nimi: 47 Sangla-Rõngu tee (KV67632)




Katastritunnus: 66601:004:0015

Asukoht: Noorma küla, Elva vald, Tartu maakond

Kirjanurk OÜ töö nr 8721P/Enefit Connect OÜ tellimus VT1540



IKÕ ala pos nr	Asukoht riigitee 47 Sangla-Rõngu tee suhtes (lõigu algus ja lõpp km)	Ala pindala (m ²)
1	kulgemine 6,93–6,95 km'l	31

-  Isikliku kasutusõiguse ala pindala kokku ligikaudu 31 m²
-  Koormatava katastriüksuse piir
-  Katastriüksuste piirid

Plaan 1-1
M 1:250
Koostaja:
OÜ Kirjanurk